

RED DE SENDEROS CARA SUR DE SIERRA BLANCA, MARBELLA



RUTAS

-  1- CAMINO VIEJO DE ISTÁN-CANERA
DIFICULTAD: Baja
TIPO: Lineal
LONGITUD: 2,5 km (ida)
TIEMPO ESTIMADO: 45 min (ida)
-  2- MARBELLA-JUANAR - (PR-A-169)
DIFICULTAD: Baja
TIPO: Lineal
LONGITUD: 6 km (ida)
TIEMPO ESTIMADO: 2 h 30 min (ida)
-  3- NAGUELES-BUENAVISTA-LOS MONJES
DIFICULTAD: Baja
TIPO: Lineal
LONGITUD: 6 km (ida)
TIEMPO ESTIMADO: 2 h 30 min (ida)
-  4- RUTA DE LOS TRES VALLES
DIFICULTAD: Alta
TIPO: Lineal
LONGITUD: 8,5 km (ida)
TIEMPO ESTIMADO: 4 h (ida)
-  5- SENDA DE LOS MONJES
DIFICULTAD: Baja
TIPO: Lineal
LONGITUD: 2,5 km (ida)
TIEMPO ESTIMADO: 45 min (ida)
-  6- VEREDA DEL FARO
DIFICULTAD: Baja
TIPO: Circular
LONGITUD: 6 km
TIEMPO ESTIMADO: 3 h
-  7- OTROS SENDEROS



MARBELLA

★★★★★
Destino 5 estrellas

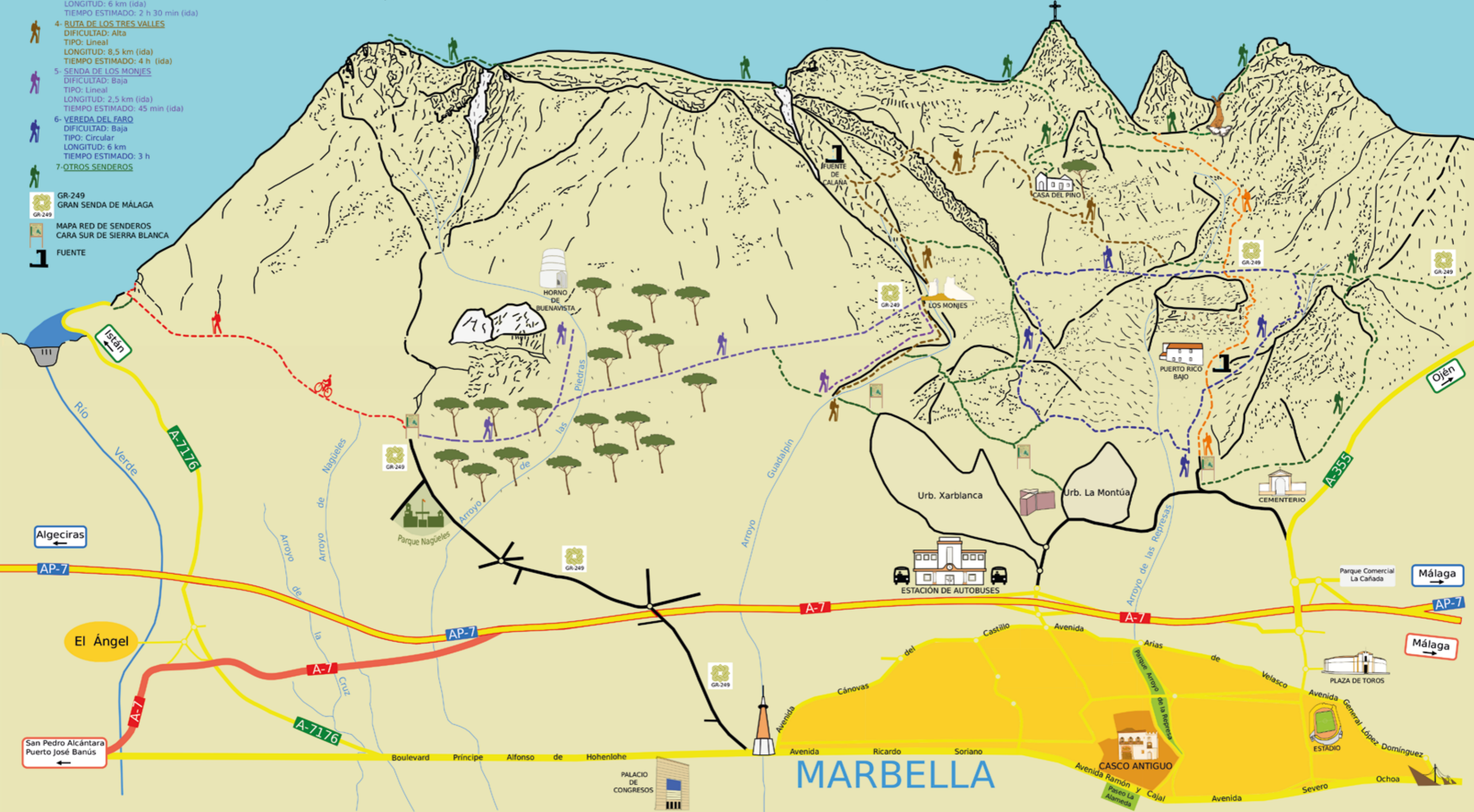
La Concha 1.215 m
X-327797,56 m
Y-4046997,03 m




Cerro del Lastonar 1.275 m
X-328331,03 m
Y-4047621,93 m

Salto del Lobo 1.229 m
X-328869,08 m
Y-4048195,81 m

Cruz de Juanar 1.184 m
X-330337,09 m
Y-4048229,40 m

Tajo Negro 1.092 m
X-331560,15 m
Y-4048173,41 m



-  GR-249
GRAN SENDA DE MÁLAGA
-  MAPA RED DE SENDEROS
CARA SUR DE SIERRA BLANCA
-  FUENTE

Algeciras

El Ángel

San Pedro Alcántara
Puerto José Banús

PALACIO DE CONGRESOS

MARBELLA

CASCO ANTIGUO

Málaga

Málaga

PLAZA DE TOROS

ESTADIO

SEVERO

OCHOA